

Dents du Midi
3257m

Dents Blanches
2756m

Fornet
2250m

Mont Blanc
4810m

Les Hauts Forts
2466m

Pointe de Mossette
2277m

Pointe de Vorlaz

CHAMPERY
LES CROSETS

Pointe de Chésery
2249m

CHATEL

Aoriaz
1800-2466m

Col de Bassachaux

Les Lindarets

Ardent

Col de la Joux Verte

Les Prochains

Super Morzine




Morzine
1000-2466m


Montriond
900-2277m






VERS MORZINE
LES GETS

- TK** Télési / **Skilift**
- TK** ⚠️ Télési difficile / **Difficult Skilift**
- TSF** Télésiège / **Chairlift**
- TSD** Télésiège débrayable / **High speed chairlift**
- TC** Télécabine / **Gondola**
- TPH** Téléphérique débrayable / **High speed cable car**
-
-  Très facile / **Very easy**
-  Facile / **Easy**
-  Difficile / **Difficult**
-  Très difficile / **Very difficult**
-
-  Ski débutant / **Beginner**
-  Espaces ludiques / **Play areas**
-  Zone vidéo / **Fil area**
-  Instagram Spot

Snowcross : piste balisée, non damée / **Signed but non-groomed ski slope**

-  Facile / **Easy**
-  Difficile / **Difficult**
-  Très difficile / **Very difficult**

 Parcours balisé pour le ski de randonnée / **Marked course forski touring**

-  Bus / **Bus**
-  Parking gratuit / **Non-paying parking**
-  Parking payant / **Pay lot parking**
-  Caisse / **Ticket office**
-  Caisse automatique / **Automatic cashier**

LOCALISATIONS ET HORAIRES / LOCATION & OPENINGS

- Départ TC Super-Morzine 8h-17h
- Départ TPH Prodains aux horaires d'ouverture du TPH
- Parking extérieur Avoriaz 24h/24
- Accueil station Avoriaz 24h/24
- Office de Tourisme Avoriaz 9h-19h
- Rés. Amara-Crosats-Saskia 24h/24
- Intersport/Cinéma (Place Centrale) 8h30-23h
- ANS (Place des Dromonts) 7h30-20h

-  Barbecue couvert / **BBQ hut**
-  Barbecue à gaz en libre-service / **Free BBQ**
-  Zone pique-nique et jeux / **picninc area & playground**
-  Salle hors-sac / **Heated picnic room**
-  Pique-nique / **Picnic**
-  Toilettes publiques / **Public toilets**
-  Borne Wifi / **Hotspot**
-  Recharge mobile / **mobilephone recharge**
-  Panorama / **Viewpoint**
-  Poste de secours / **Rescue**
-  Centre médical / **Medical center**
-  Falaise / **Cliff**
-  Usine à neige / **Snow making unit**
-  Zones de protection environnementales / **Environmental protection area**
- Zones de refuge protégé "Tétras lyre" / **Tétras lyre protection area**

ESPACES LUDIQUES / PLAY AREAS

- ① The STASH M L XL
- ② Snowpark Chapelle S M L
- ③ Lil'STASH XS S
- ④ Snowpark Arare M L XL
- ⑤ Boarder cross M

- XS** Facile
Easy
- S** Moyen
Medium
- M** Difficile
Difficult
- L** Très difficile
Very difficult
- XL** Extrêmement difficile
Extremely difficult

Cette échelle de progression propose un classement des lignes des snowparks selon leur difficulté, de la plus facile à la plus difficile, pour choisir son terrain de jeu et progresser en confiance.

This progression scale, lists all of our snowpark lines in order of difficulty, making it easy to progress with confidence.

SNOWPARKS		
DIFFICULTE TECHNIQUE	Arare	L/XL
	Stash	L/XL
	Chapelle	L
	Arare	M
	Chapelle	M
	Boardercross	M
	Stash	M
	Chapelle	S
	Lil'Stash	S
Lil'Stash	XS	